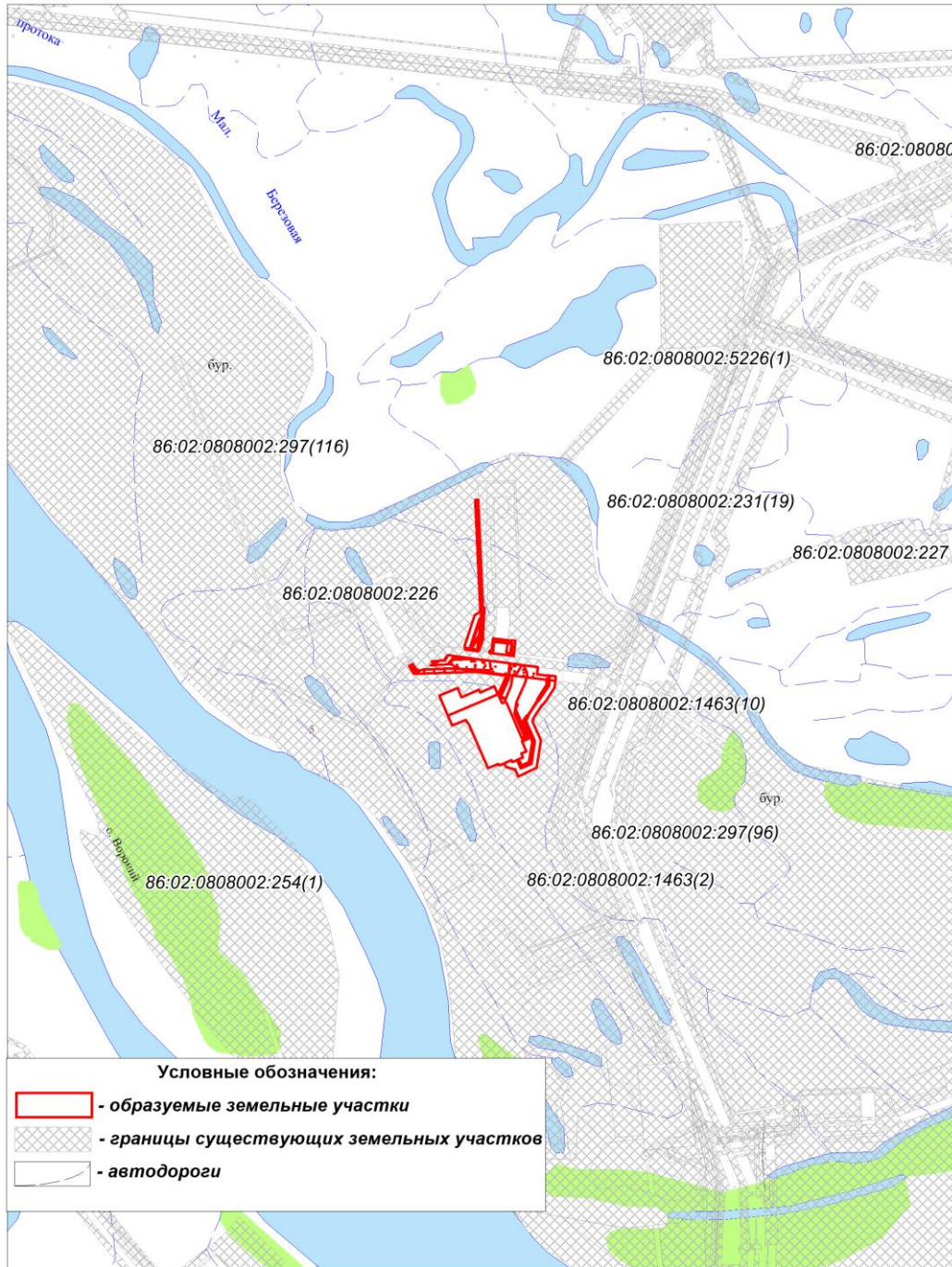


РАЗДЕЛ 7. МАТЕРИАЛЫ ПО ОБОСНОВАНИЮ ПРОЕКТА МЕЖЕВАНИЯ ТЕРРИТОРИИ. ГРАФИЧЕСКАЯ ЧАСТЬ

СХЕМА МЕСТОПОЛОЖЕНИЯ СУЩЕСТВУЮЩИХ ОБЪЕКТОВ
КАПИТАЛЬНОГО СТРОИТЕЛЬСТВА И ЗЕМЕЛЬНЫХ УЧАСТКОВ
в отношении объекта:
«Обустройство куста скважин 295у Приобского месторождения»
М 1:25 000



Инв. № подл.	Подпись и дата	Взам. инв. №				
			Изм.	Кол.уч	Лист	№ док.

Изм.	Кол.уч	Лист	№ док.	Подпись	Дата

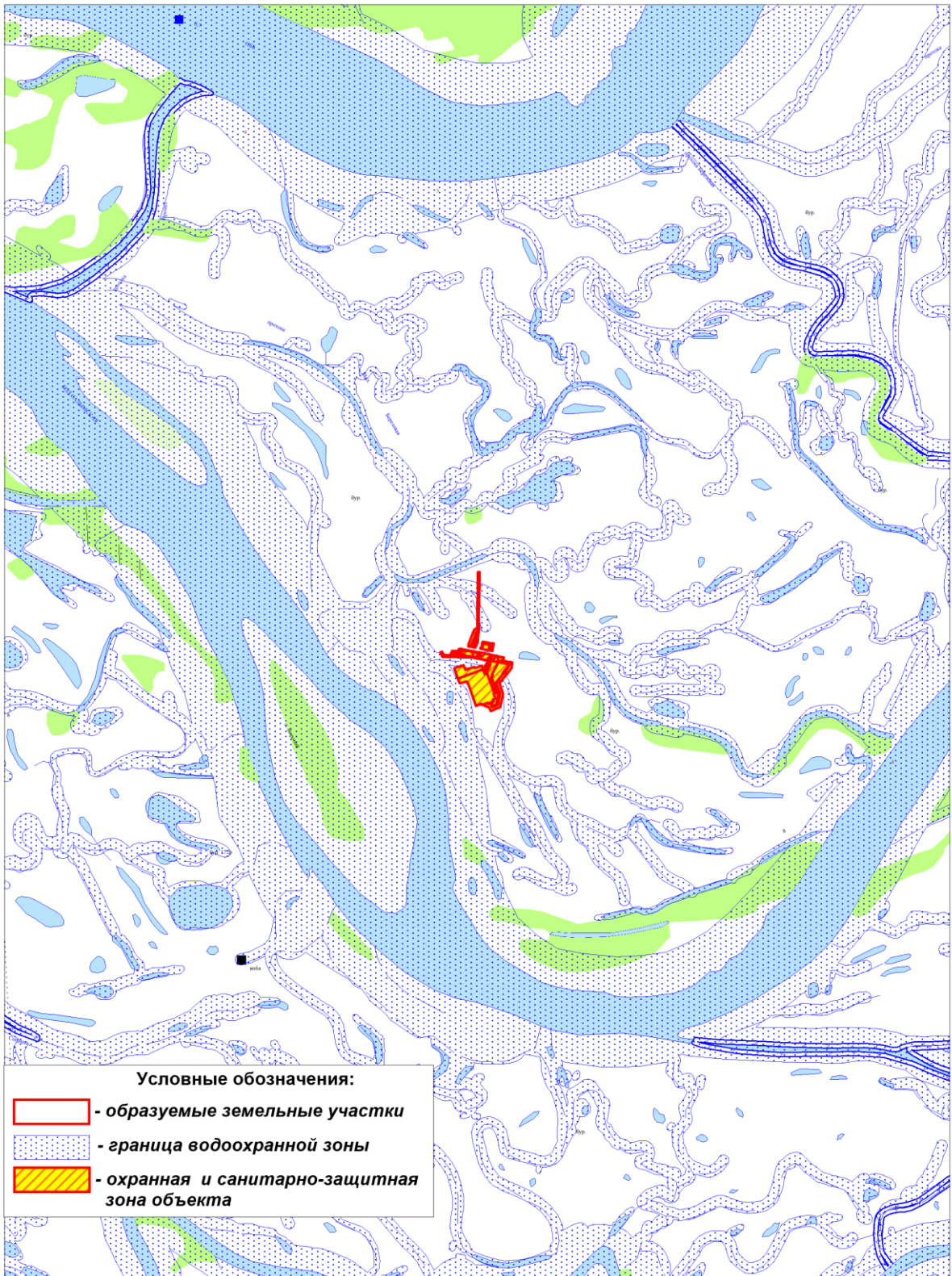
1981217/0817Д-П-016.000.000-ПМТ

Лист

3

Формат А4

СХЕМА ГРАНИЦ ЗОН С ОСОБЫМИ УСЛОВИЯМИ ИСПОЛЬЗОВАНИЯ ТЕРРИТОРИЙ
под объект:
«Обустройство куста скважин 295у Приобского месторождения»
М 1:50 000



Взам. инв. №

Подпись и дата

Инв. № подл.

Изм.	Кол.уч	Лист	№док.	Подпись	Дата

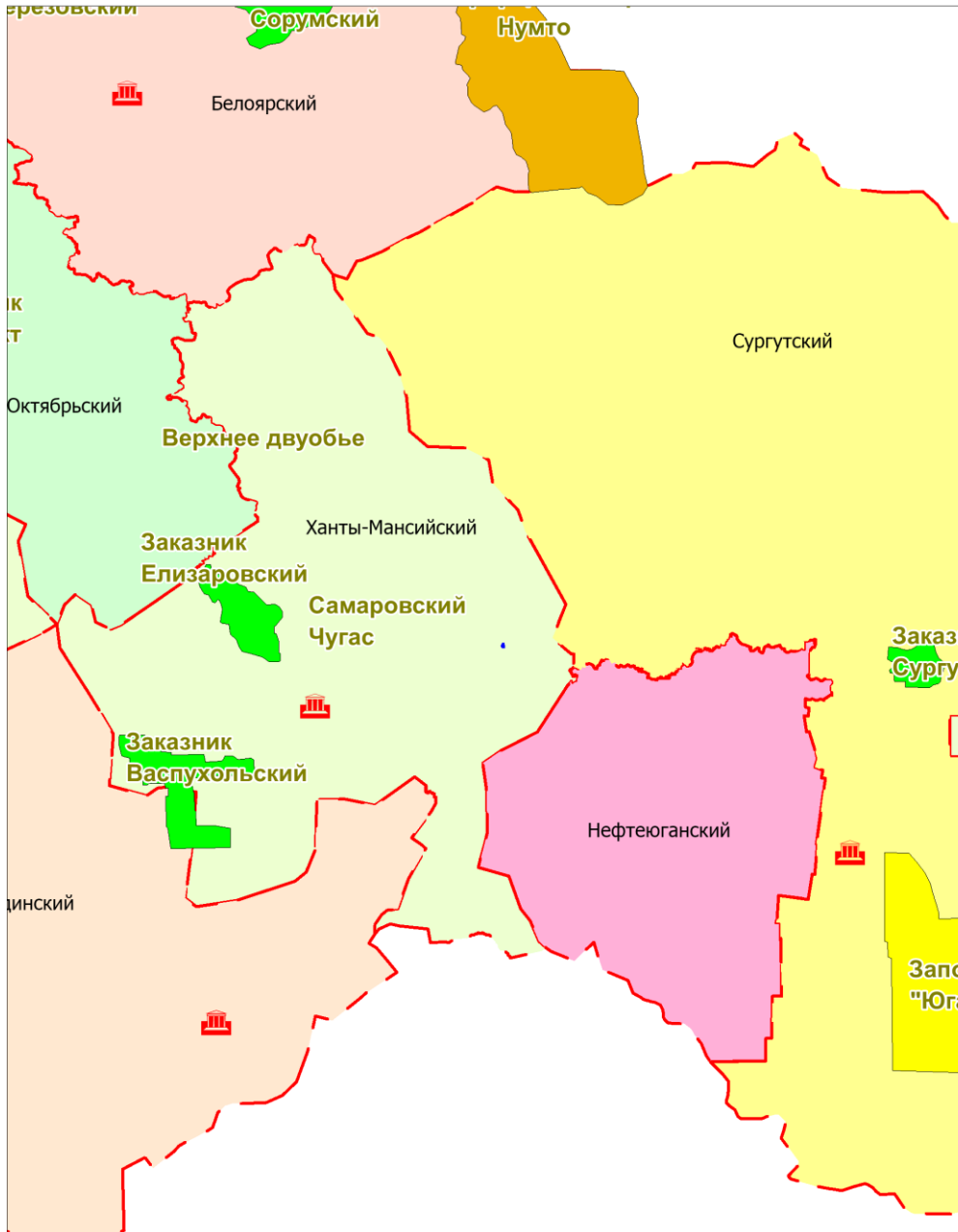
1981217/0817Д-П-016.000.000-ПМТ

Лист

4

Формат А4

СХЕМА ГРАНИЦ ОСОБО ОХРАНЯЕМЫХ ПРИРОДНЫХ ТЕРРИТОРИЙ ФЕДЕРАЛЬНОГО ЗНАЧЕНИЯ
 под объект:
«Обустройство куста скважин 295у Приобского месторождения»
 Масштаб 1:3 000 000



Условные обозначения

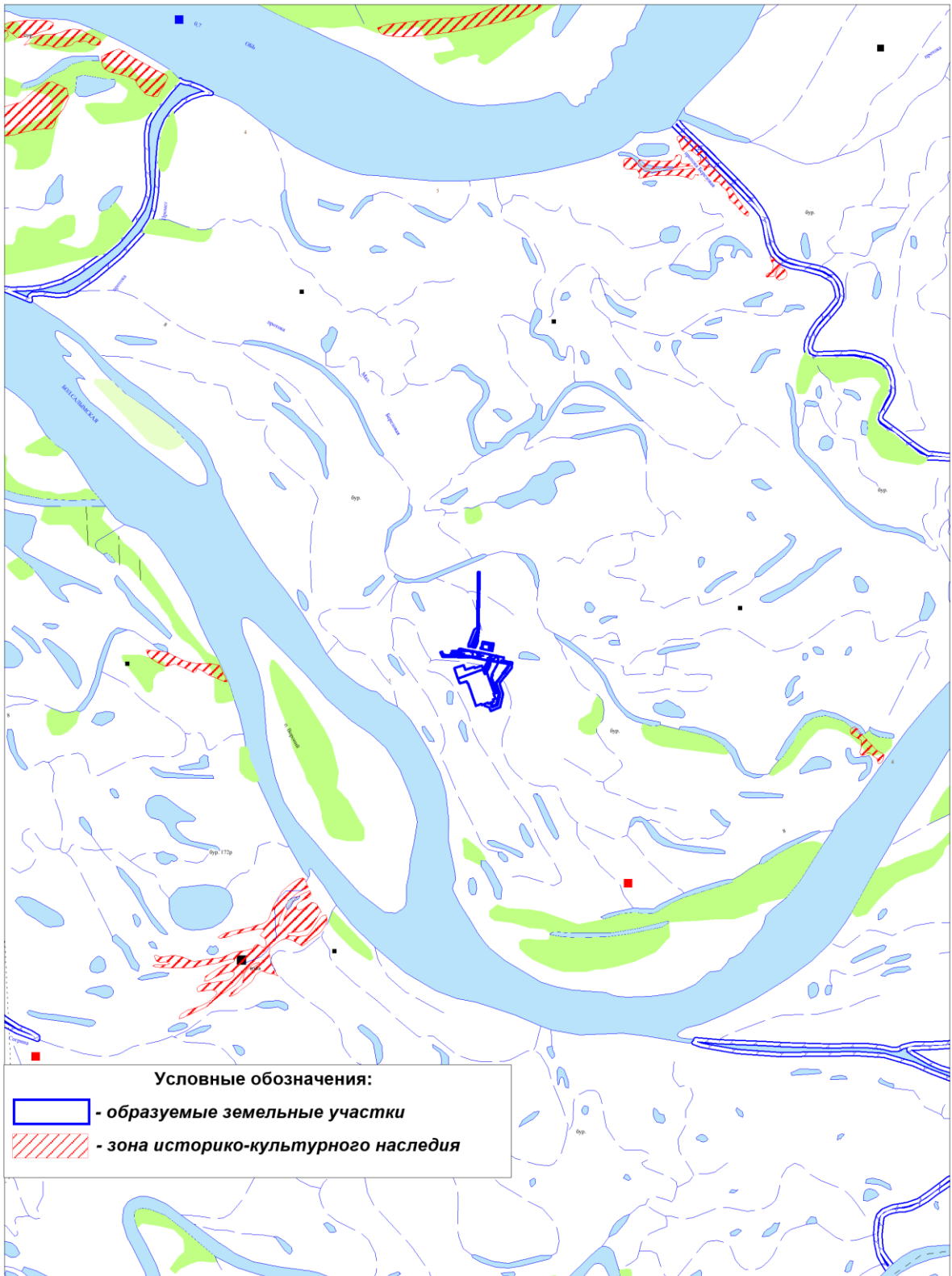
- образуемые земельные участки
- государственный природный заповедник
- государственный природный заказник
- государственные природные парки
- памятники природы

Инв. № подл.	
Подпись и дата	
Взам. инв. №	

Изм.	Кол.уч	Лист	№ док.	Подпись	Дата

1981217/0817Д-П-016.000.000-ПМТ

СХЕМА ГРАНИЦ ТЕРРИТОРИЙ ОБЪЕКТОВ КУЛЬТУРНОГО НАСЛЕДИЯ
 под объект:
«Обустройство куста скважин 295у Приобского месторождения»
 М 1:50 000



Условные обозначения:

- образуемые земельные участки

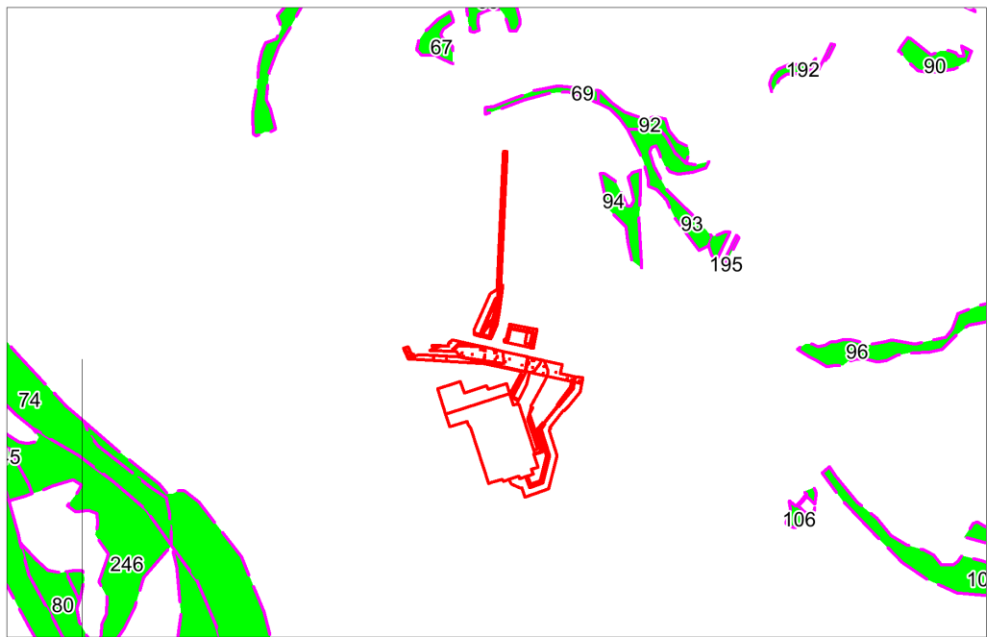
- зона историко-культурного наследия

Инв. № подл.	Подпись и дата	Взам. инв. №
--------------	----------------	--------------

Изм.	Кол.уч	Лист	№док.	Подпись	Дата

1981217/0817Д-П-016.000.000-ПМТ

**Схема границ лесничеств, лесопарков, участковых лесничеств, лесных кварталов,
лесотаксационных выделов или частей лесотаксационных выделов
под объект
«Обустройство куста скважин 295у Приобского месторождения»
М 1:25 000**



- УСЛОВНЫЕ ОБОЗНАЧЕНИЯ**
- границы территории, в отношении которой осуществляется подготовка проекта планировки
 - границы зон размещения линейного объекта
 - границы района
 - границы лицензионных участков
 - границы земель лесного фонда, находящиеся в ведомстве Самаровского лесничества, Ханты-Мансийского участкового лесничества, Нялинского урочища
 - границы земель лесного фонда, находящиеся в ведомстве Самаровского лесничества, Пойменного урочища
 - границы земель лесного фонда, находящиеся в ведомстве Нефтеюганского лесничества, Лемпинского участкового лесничества, Лемпинского урочища
 - границы земель лесного фонда, находящиеся в ведомстве Нефтеюганского лесничества, Юнг-Яхского участкового лесничества
 - границы земель лесного фонда, находящиеся в ведомстве Нефтеюганского лесничества, Нефтеюганского участкового лесничества, Нефтеюганского урочища
 - границы земель лесного фонда, находящиеся в ведомстве Юганского лесничества, Угутского участкового лесничества
 - граница, номер лесного квартала

Инв. № подл.	
Подпись и дата	
Взам. инв. №	

Изм.	Кол.уч	Лист	№ док.	Подпись	Дата

1981217/0817Д-П-016.000.000-ПМТ

Перечень нормативно-технической документации

Кодекс РФ от 25 октября 2001 г. № 136-ФЗ «Земельный кодекс Российской Федерации» (ред. от 02.08.2019);

Градостроительный кодекс Российской Федерации от 2 декабря 2004г. № 190-ФЗ; (ред. от 02.08.2019);

Водный Кодекс Российской Федерации от 03 июня 2006г №74-ФЗ (ред. от 02.08.2019);

Лесной Кодекс Российской Федерации от 04 декабря 2016г № 200-ФЗ (ред. от 27.12.2018);

Федеральный закон Российской Федерации от 10 января 2002 г. № 7-ФЗ «Об охране окружающей среды» (ред. от 26.07.2019);

Федеральный закон Российской Федерации от 14 марта 1995 г. № 33-ФЗ «Об особо охраняемых природных территориях» (ред. от 26.07.2019);

Федеральный закон Российской Федерации от 25 июня 2002 г. № 73-ФЗ «Об объектах культурного наследия (памятниках истории и культуры) народов Российской Федерации» (ред. от 18.07.2019);

Федеральный закон от 21 декабря 1994 г №69-ФЗ «О пожарной безопасности» (ред. от 26.07.2019);

Федеральный закон от 21 июля 1997г №116-ФЗ «О промышленной безопасности опасных производственных объектов» (ред. от 29.07.2018);

Федеральный Закон от 22 июля 2008г. № 123-ФЗ Технический регламент о требованиях пожарной безопасности (ред. от 27.12.2018);

Федеральный закон от 30 декабря 2009 года № 384-ФЗ Технический регламент о безопасности зданий и сооружений (ред. от 02.07.2013);

Федеральный закон от 12.02.1998 № 28-ФЗ «О гражданской обороне» (ред. от 01.05.2019);

Федеральный закон от 21.12.1994 № 68-ФЗ «О защите населения от чрезвычайных ситуаций природного и техногенного характера» (ред. от 23.06.2016);

Положение о составе разделов проектной документации и требованиях к их содержанию, утвержденное постановлением Правительства Российской Федерации от 16 февраля 2008г. №87;

Федеральные нормы и правила в области промышленной безопасности «Правила безопасности в нефтяной и газовой промышленности»;

Правила противопожарного режима в Российской Федерации, утвержденные постановлением Правительства Российской Федерации от 25 апреля 2012г. №390 (ред. 20.09.2019г).

Инв. № подл.	Подпись и дата	Взам. инв. №						
			Изм.	Кол.уч	Лист	№док.	Подпись	Дата

							1981217/0817Д-П-016.000.000-ПМТ	Лист
								8

Постановление Правительства РФ от 12 мая 2017 г. №564 «Об утверждении Положения о составе и содержании проектов планировки территории, предусматривающих размещение одного или нескольких линейных объектов» (ред. от 17.07.2019).

Инв. № подл.	Подпись и дата					Взам. инв. №	
Изм.	Кол.уч	Лист	№док.	Подпись	Дата	1981217/0817Д-П-016.000.000-ПМТ	Лист
							9